


## 3 Stationen...

Zur Feier des Tages erwartet Sie und Ihre Kinder ein vielseitiges Programm samt Rallye und Preisen – Punkte sammeln und gewinnen!



**Koppenwind (Schloss & Köhlerplatte):** Erleben Sie den Schlosspark, das traditionelle Köhlerhandwerk und lernen Sie mehr über die Waldwirtschaft im Klosterwald!



**Klebheimer Hof (Untersteinbach):** Weidewirtschaft und Handel waren Säulen des Klosterwohlstandes. Erleben Sie Kutschfahrten und Schafhaltung wie früher!



**Waldschwinder Hof:** Fischerei und Jagd machen diese letzte Station zur Abenteuerstation mit Spielen und 3D-Bogenschießen für Groß & Klein. Eine Ausstellung zur Klosterlandschaft findet sich hier zudem!

Alle Punkte gesammelt? Euren Gewinn gibt's bei der Köhlerplatte oder am Waldschwinder Hof.

## Programm

10:00 Uhr Eröffnungsakt am Schloss Koppenwind

11:00 – 17:00 Uhr Aktivitäten an den Stationen

Erfrischung und Stärkung gibt es bei

- **Café Waldblick** (Koppenwind) mit durchgängig warmer Küche und Sonnenterrasse
- **Brauereigaststätte Bayer** (Theinheim) mit Biergarten, durchgängig warme Küche
- **Schusters Spezialitäten** (Untersteinbach) mit Shrub Limonade
- **Feuerwehrhaus Untersteinbach** Kaffee, Kuchen, Erfrischungsgetränke
- **Waldschwinder Hof** Wein, Häppchen und Erfrischungsgetränke

**Toiletten** finden Sie im Feuerwehrhaus Untersteinbach



## ERÖFFNUNGSFEIER

Am 22. Mai 2022 werden die **Zisterzienser-Radrunden** endlich für Sie *erfahr* bar!

Mit einem besonderen **Freizeit-, Erlebnis- und Infoangebot** wollen wir die Eröffnung des neuen Themenradweges mit Ihnen feiern und das Leben und Wirken der Mönche in unsere Landschaft nachempfinden!

Kommen Sie ein Stück mit auf die Zisterzienser-Radrunden und erleben Sie das alte Klosterland!

**Zisterzienser Radweg**



Kulturerbe *erfahr* en

Klosterlandschaft erleben

Neugierig? Weiterlesen auf [www.cisterscapes.eu](http://www.cisterscapes.eu)



## Nordroute

Variante Zabelstein

Variante Fatschenbrunn

Variante Sulzheim

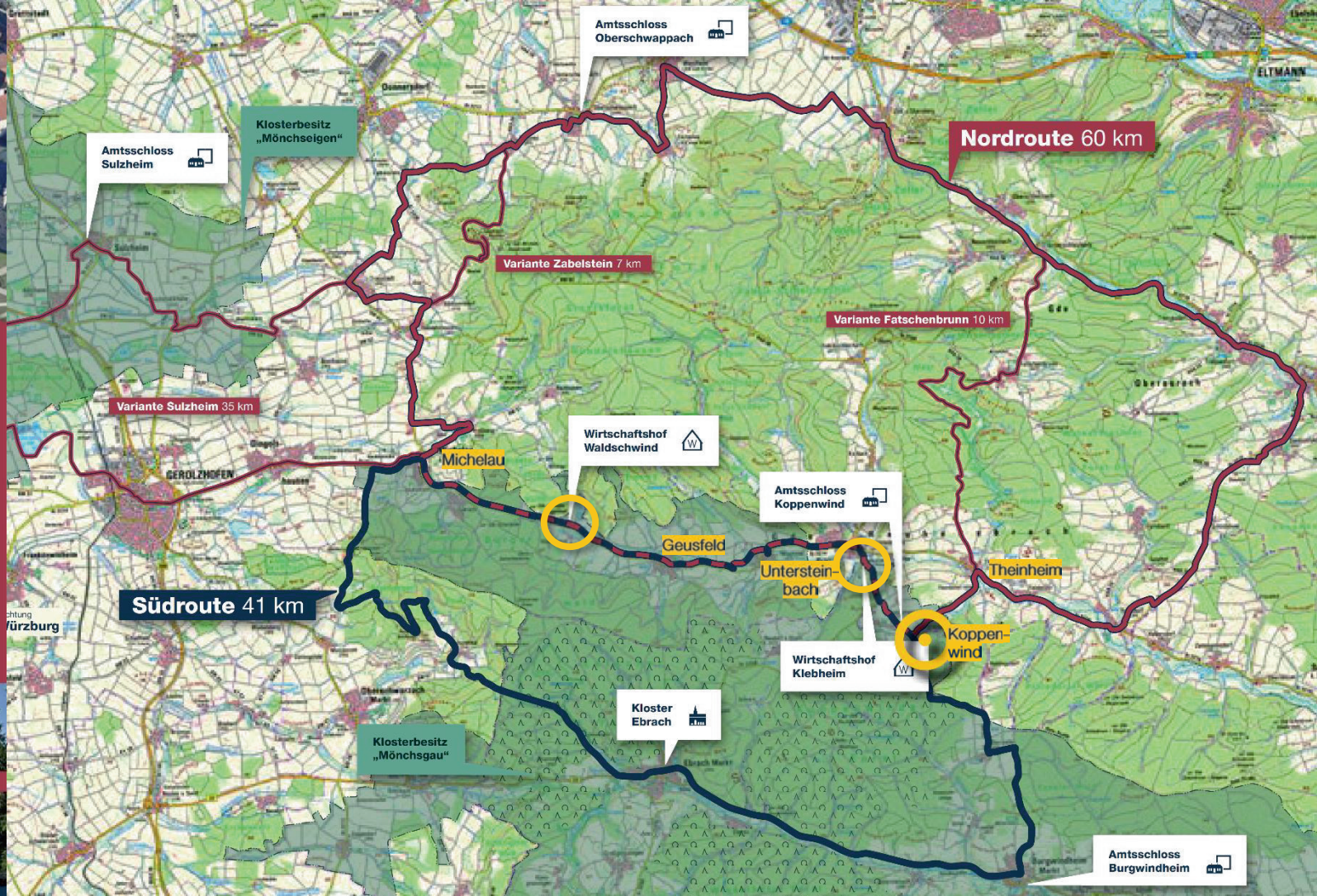

	LÄNGE in km	AUFSTIEG in m	ABSTIEG in m
	60	650	650
Variante Zabelstein	7	190	164
Variante Fatschenbrunn	10	182	111
Variante Sulzheim	35	282	247

Auf der Nordtour gelangen Sie zu den ringförmig um das Kloster Ebrach angelegten Wirtschaftshöfen Klebheim und Waldschwind sowie zu den Amtsschlössern Oberschwappach und Koppenwind. Unterwegs können Sie den ehemaligen Klosterwald und Weinberglandschaften des Steigerwaldvorlandes entdecken. Die Strecken-Varianten bieten Ihnen fahrtechnisch anspruchsvolle und erlebnisreiche Abkürzungsmöglichkeiten. Die Variante Sulzheim führt Sie zum barocken Amtsschloss Sulzheim.



## Südroute

Die Südroute führt Sie vom Zentrum der Klosterlandschaft, der Abtei Ebrach, über die Sommerresidenz der Äbte in Burgwindheim zum Amtsschloss Koppenwind. Im Tal der Rauhen Ebrach erfahren Sie mehr über die ehemaligen Wirtschaftshöfe Klebheim und Waldschwind. Durch den ehemaligen Klosterwald radeln Sie zurück nach Ebrach.



Startpunkt Eröffnung Schloss Koppenwind und Köhlerplatte (Detailkarte)



Station Klebheimer Hof, Untersteinbach Ortsausgang Richtung Koppenwind / Ebrach



Station Waldschwinder Hof, zwischen Geusfeld und Michelau

